

# Köhlerweg

**Wanderportal:** Bornbachstrasse in Dreisbach (Ehringshausen)

**Streckenlänge:** 12,7 km

**Aufstieg:** 373 m

**Gehzeit:** ca. 4 Stunden

**Anforderung:** keine besonderen Anforderungen

## Beschreibung der Tour:

Vom Startpunkt der Extratour Köhlerweg geht es Richtung Grundmühle mit wechselnden An- und Abstiegen und Ausblicken über die Hänge von Kölschhausen zur Koppe als höchstem Punkt der Tour. Der früher als Steinbruch genutzte Basaltkegel ist heute eines der ältesten Naturschutzgebiete in der Region und zugleich ein sehenswerter Aussichtspunkt.

Der örtlichen Überlieferung nach soll die Koppe zur Walpurgisnacht und auch zu anderen Gelegenheiten Versammlungsort für Hexen und Zauberer aus dem Greifensteiner Land gewesen sein. Nach diesem verwunschenen Ort erwarten den Wanderer die offenen Bachtäler nördlich von Dreisbach und harmonische Ausblicke von den Hangwiesen.

Unterwegs lohnt es sich, nach rauchenden Kohlenmeilern Ausschau zu halten. Noch heute gewinnen Köhler in der Region mit Hilfe von kunstvoll geschichteten Kohlenmeilern aus 100 kg Holz etwa 20 kg Holzkohle.

## Anreise mit Bus und Bahn:

PKW: Auf der L3052 zwischen Niederlemp und Kölschhausen an der Grundmühle Richtung Dreisbach abbiegen. In Dreisbach am Verkehrskreisel die erste Ausfahrt rechts hochfahren.

Ca. 200 m bis zum Parkplatz und Wanderportal.

Bus: Linie 202 ab Ehringshausen, Haltestelle Dreisbach Mühle

## Erlebnistipp:

Es lohnt sich, die kleine Schleife, die der Weg hinter Dreisbach macht, nicht abzukürzen, denn der Weg ist hier besonders schön.



# Naturpark Lahn-Dill-Bergland – intensiverleben

Willkommen im Naturpark Lahn-Dill-Bergland! Sie betreten eine zauberhafte Region in Mittelhessen. Vielseitige Naturerlebnisse, bleibende Eindrücke und Wohlfühlmomente warten auf Sie – ohne, dass Sie Eintritt dafür zahlen müssen. Denn anders als der Name vermuten lässt, sind Naturparke keine eingezäunten Landschaften, wie z.B. ein Tierpark, sondern Großschutzgebiete nach dem Bundesnaturschutzgesetz. Besonders gut können Sie das Lahn-Dill-Bergland in Wanderschuhen entdecken!

## Premiumweg, was ist das?

Premiumwege sind vom Deutschen Wanderinstitut e.V. geprüfte und mit dem Wandersiegel ausgezeichnete Wanderwege mit einem hohen Erlebniswert, naturnahen Wegen und einer vorbildlichen Wegweisung.

## Wanderportale

Hier starten die Wanderwege. An den Wanderportalen finden Sie Übersichtstafeln und weitere Informationen zum jeweiligen Weg.

## TIPP

Mit der Naturpark-App können Sie unterwegs alle Informationen über den Weg auch offline abrufen:



Laden Sie sich unsere kostenlose  
NATURPARK-APP herunter.  
✓ neue Wege entdecken  
✓ Touren planen  
✓ Quiztouren für die ganze Familie  
✓ Gaststätten für die Rast finden

Naturpark Lahn-Dill-Bergland

Herborner Str. 1 • 35080 Bad Endbach

Telefon: 02776 801-15 • [info@lahn-dill-bergland.de](mailto:info@lahn-dill-bergland.de)

# WANDERKARTE



## Extratour

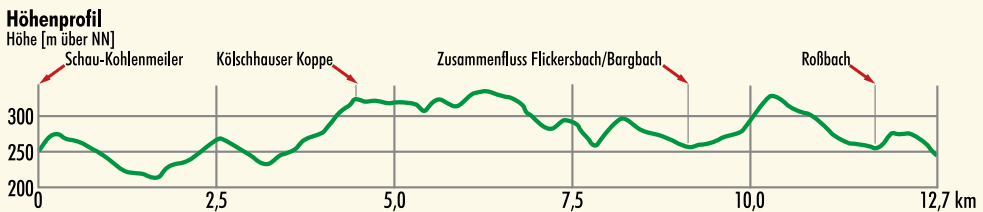
# Köhlerweg












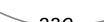







Auflage 2020 | © Ideografie Kreativagentur | Titelbild: © Helmut Weiler



[www.lahn-dill-bergland.de](http://www.lahn-dill-bergland.de)



-  **Extratour Köhlerweg**
-  Wanderportal der Extratour Köhlerweg
-  Reizvolle Aussicht mit Hauptblickrichtung
-  Landesstraße
-  sonstige wichtige Straße
-  innerörtliche Straße
-  befestigter Weg
-  unbefestigter Weg
-  Pfad, Fußweg
-  Siedlung
-  Wald, Gehölz
-  Freiland
-  Bach
-  See, Teich
-  Höhenlinie mit Höhenangabe
-  Buschwerk, Heide
-  Baum, Baumgruppe
-  Höhenpunkt
-  Schutzhütte
-  Sitzgruppe

Maßstab: 1:15.000

